



*Découvrez Gien et ses villages au travers de ses chemins de randonnée, vous offrant des paysages, des durées et des difficultés diverses et variées*



*"Ce beau circuit vous fera découvrir les chemins et domaines méconnus de Nevoy, en prenant un bon bal d'air.."*




Office de tourisme de Gien  
Centre Anne de Beaujeu  
Place Jean Jaurès 45500 Gien

02 38 67 25 28 / [Info@gien-tourisme.fr](mailto:Info@gien-tourisme.fr)



# NEVOY

# RANDO DANS LE GIENNOIS

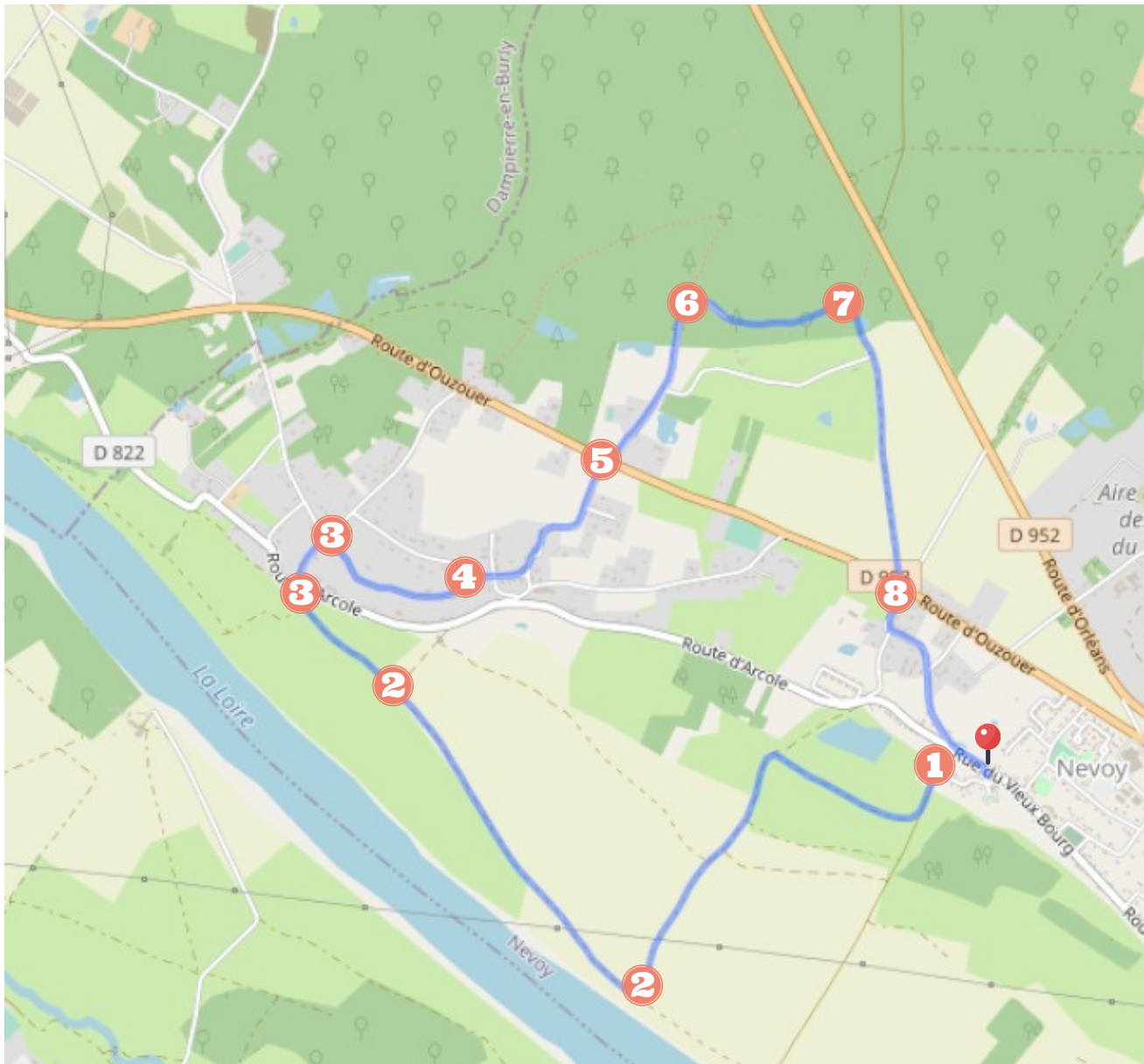
 8,2 km










 Facile

Arcole



**En avant !**



-  Départ place de la Mairie. Descendre vers la Loire
-  **1** Prendre à droite au premier chemin. Puis à gauche chemin Vannat.  
Continuer tout droit jusqu'en bord de Loire puis tourner à droite. Ignorez le premier croisement et continuez tout droit vers la centrale nucléaire.
-  **2** Passer la ferme continuer tout droit entre les maisons. Puis à droite, Chemin des Tailles.
-  **3** Continuer sur le chemin des Moulins à Vents puis sur la Route de la Borde.
-  **4** Au stop traverser la route.
-  **5** Continuer Chemin des Hameaux.
-  **6** Tourner à droite sur le Chemin de Chante-Gruau.
-  **7** Traverser la route et retourner dans Nevoy jusqu'à atteindre le point de départ.
-  **8**



Point de départ  
adresse : Place de la Mairie,  
45500 Nevoy



Tracé de l'itinéraire



Repères chiffrés