

Découvrez Gien et ses villages au travers de ses chemins de randonnée, vous offrant des paysages, des durées et des difficultés diverses et variées



"Ce circuit facile vous donnera l'occasion de prendre l'air sur les bords de Loire sauvages de Nevoy, entre champs et bourg.."



Office de tourisme de Gien
Centre Anne de Beaujeu
Place Jean Jaurès 45500 Gien

02 38 67 25 28 / Info@gien-tourisme.fr



4



NEVOY

RANDO DANS LE GIENNOIS


3,8 km









Facile

La Loire



En avant !



-  Départ place de la Mairie. Dos à la route, prenez la rue qui descend à droite
-  Au premier croisement prendre à gauche. Marcher tout droit jusqu'à la Loire.
-  Arrivé au bord de la Loire, au croisement prendre à droite.
-  Au premier croisement tourner à droite. Au loin sur le chemin, vous devez apercevoir une signalétique jaune.
-  Prendre la 3ème à droite. Le chemin est délimité par des rubans blancs.
-  Retrouver la route. Prendre à gauche.
-  Prendre la première à droite. Remonter pour trouver la place de la Mairie.



Point de départ
adresse : Place de la Mairie,
45500 Nevoy



Tracé de l'itinéraire



Repères chiffrés