



 *Découvrez Gien et ses villages au travers de ses chemins de randonnée, vous offrant des paysages, des durées et des difficultés diverses et variées*



*"Ce beau circuit vous fera découvrir les chemins et domaines méconnus de Nevoy, en prenant un bon bol d'air.."*




Office de tourisme de Gien  
Centre Anne de Beaujeu  
Place Jean Jaurès 45500 Gien  
02 38 67 25 28 / [Info@gien-tourisme.fr](mailto:Info@gien-tourisme.fr)



# NEVOY

# RANDO DANS LE GIENNOIS

  
6 km

  
Facile

Le Marais



**En avant !**



**Point de départ**  
adresse : Place de la Mairie,  
45500 Nevoy











**Tracé de l'itinéraire**



**Repères chiffrés**



-  Départ place de la Mairie.  
Descendre vers la Loire
-  Au premier croisement prendre à gauche. Marcher tout droit jusqu'à arriver en bord de Loire.
-  Arrivé au bord de la Loire, au croisement prendre à droite
-  Au croisement du chemin, laisser la centrale nucléaire sur votre gauche et prendre à droite.
-  Prendre à droite juste avant la route.
-  Prendre la 2e à droite (quitter le sentier)
-  Retrouver la route. Prendre à gauche.
-  Prendre la première à droite. Remonter la rue pour retrouver le parking de la mairie.